

РЕКОМЕНДАЦИИ


комиссии по Правилам землепользования и застройки администрации муниципального района «Чернянский район» Белгородской области по проекту внесения изменений в проект межевания территории в кадастровых кварталах 31:08:0602002; 31:08:0602003; 31:08:0602004 в границах Кочегуренского сельского поселения муниципального района «Чернянский район» Белгородской области

«23» декабря 2022 года

На основании поданного заявления о рассмотрении документации по планировке территории, руководствуясь гл. 5 ст. ст. 41-46 Градостроительного кодекса Российской Федерации; утвержденными распоряжением архитектуры и градостроительства Белгородской области от 3 сентября 2020 года №234 Правилами землепользования и застройки Кочегуренского сельского поселения муниципального района «Чернянский район» Белгородской области, утвержденным распоряжением департамента строительства и транспорта Белгородской области от 28 февраля 2018г. №18 генеральным планом Кочегуренского сельского поселения муниципального района «Чернянский район» Белгородской области, рассмотрев представленный проект межевания территории, вынесено следующее решение:


1. Считать необходимым принять представленные материалы по проекту межевания территории.

Первый заместитель главы администрации района по реализации проектов и программ в строительстве и градостроительной деятельности




С.А. Морозов

Начальник отдела архитектуры, градостроительства и ландшафтного обустройства администрации Чернянского района



А.Д. Бондаренко

Заместитель главы администрации – руководитель управления имущественных и земельных отношений администрации Чернянского района



А.С. Елфимов

Глава Кочегуренского сельского поселения



Л.Н. Федотенкова